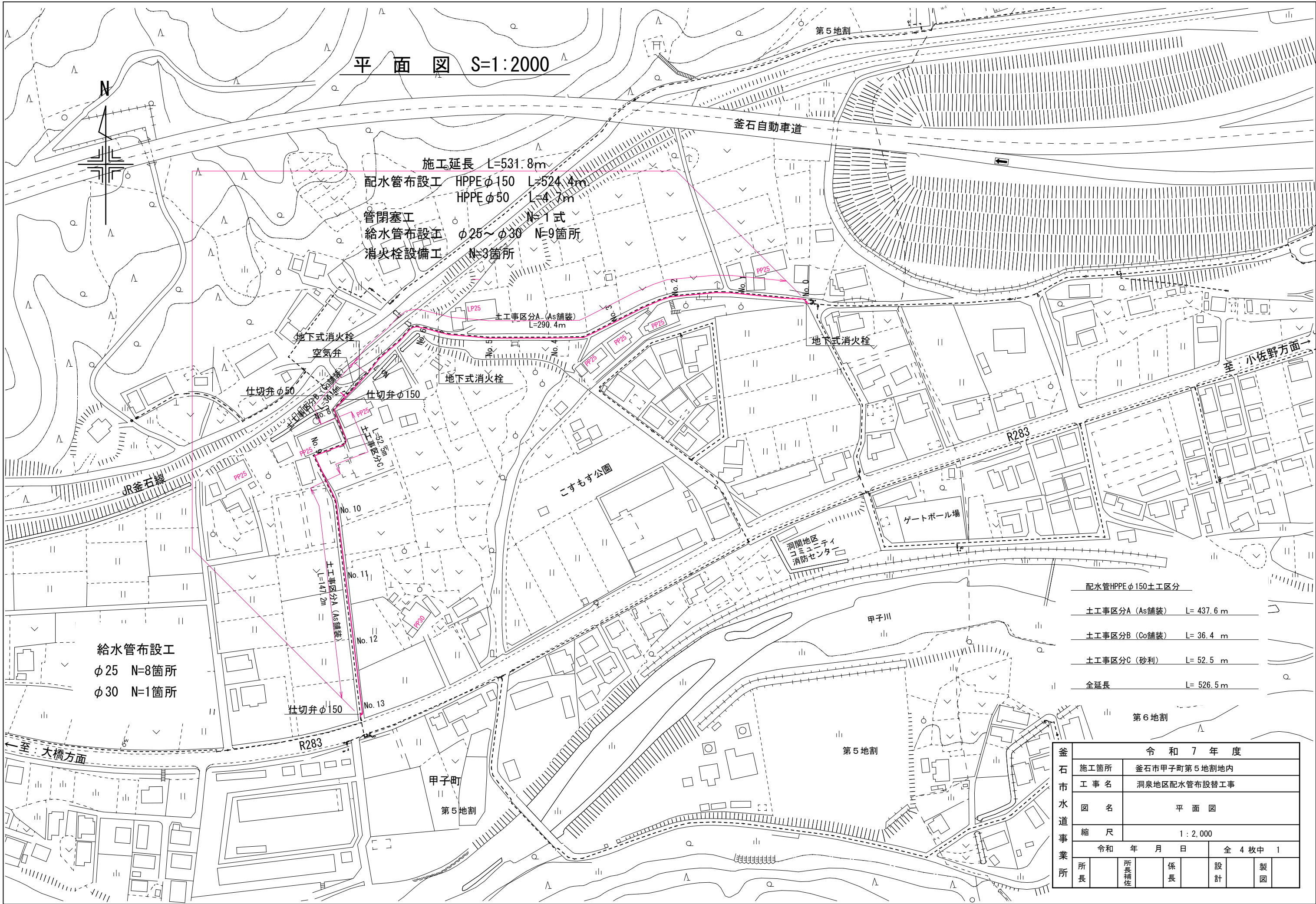






平面図 S=1:2000



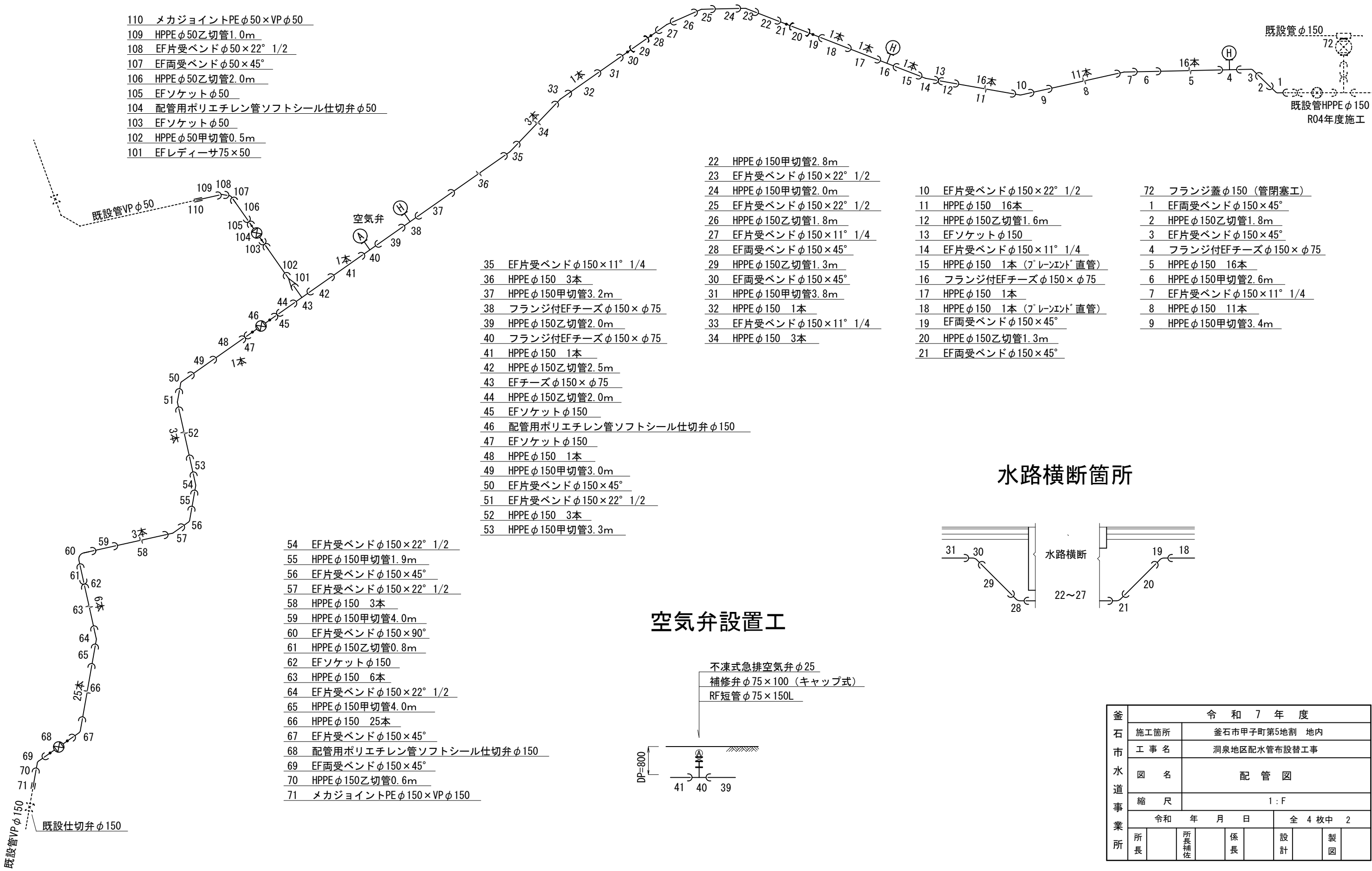
配水管HPPEφ150土工区分	
土工区分A (As舗装)	L= 437.6 m
土工区分B (Co舗装)	L= 36.4 m
土工区分C (砂利)	L= 52.5 m
全延長	L= 526.5 m

第6地割

釜石市水道事業所	令和7年度				
	施工箇所	釜石市甲子町第5地割地内			
	工事名	洞泉地区配水管布設替工事			
	図名	平面図			
	縮尺	1:2,000			
	令和 年 月 日			全4枚中 1	
所長		所長補佐		係長	
				設計	
				製図	

配管図 S=1:f

- 110 メカジョイントPEφ50×VPφ50
- 109 HPPEφ50乙切管1.0m
- 108 EF片受ベンドφ50×22° 1/2
- 107 EF両受ベンドφ50×45°
- 106 HPPEφ50乙切管2.0m
- 105 EFソケットφ50
- 104 配管用ポリエチレン管ソフトシール仕切弁φ50
- 103 EFソケットφ50
- 102 HPPEφ50甲切管0.5m
- 101 EFレディーサ75×50



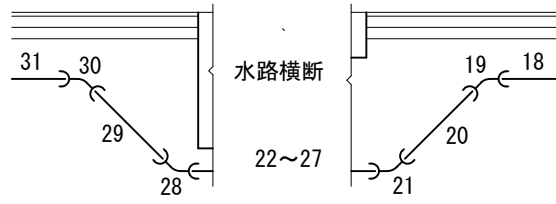
- 35 EF片受ベンドφ150×11° 1/4
- 36 HPPEφ150 3本
- 37 HPPEφ150甲切管3.2m
- 38 フランジ付EFチーズφ150×φ75
- 39 HPPEφ150乙切管2.0m
- 40 フランジ付EFチーズφ150×φ75
- 41 HPPEφ150 1本
- 42 HPPEφ150乙切管2.5m
- 43 EFチーズφ150×φ75
- 44 HPPEφ150乙切管2.0m
- 45 EFソケットφ150
- 46 配管用ポリエチレン管ソフトシール仕切弁φ150
- 47 EFソケットφ150
- 48 HPPEφ150 1本
- 49 HPPEφ150甲切管3.0m
- 50 EF片受ベンドφ150×45°
- 51 EF片受ベンドφ150×22° 1/2
- 52 HPPEφ150 3本
- 53 HPPEφ150甲切管3.3m

- 22 HPPEφ150甲切管2.8m
- 23 EF片受ベンドφ150×22° 1/2
- 24 HPPEφ150甲切管2.0m
- 25 EF片受ベンドφ150×22° 1/2
- 26 HPPEφ150乙切管1.8m
- 27 EF片受ベンドφ150×11° 1/4
- 28 EF両受ベンドφ150×45°
- 29 HPPEφ150乙切管1.3m
- 30 EF両受ベンドφ150×45°
- 31 HPPEφ150甲切管3.8m
- 32 HPPEφ150 1本
- 33 EF片受ベンドφ150×11° 1/4
- 34 HPPEφ150 3本

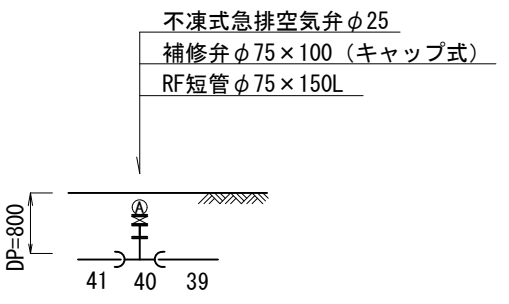
- 10 EF片受ベンドφ150×22° 1/2
- 11 HPPEφ150 16本
- 12 HPPEφ150乙切管1.6m
- 13 EFソケットφ150
- 14 EF片受ベンドφ150×11° 1/4
- 15 HPPEφ150 1本 (フレンチド 直管)
- 16 フランジ付EFチーズφ150×φ75
- 17 HPPEφ150 1本
- 18 HPPEφ150 1本 (フレンチド 直管)
- 19 EF両受ベンドφ150×45°
- 20 HPPEφ150乙切管1.3m
- 21 EF両受ベンドφ150×45°

- 72 フランジ蓋φ150 (管閉塞工)
- 1 EF両受ベンドφ150×45°
- 2 HPPEφ150乙切管1.8m
- 3 EF片受ベンドφ150×45°
- 4 フランジ付EFチーズφ150×φ75
- 5 HPPEφ150 16本
- 6 HPPEφ150甲切管2.6m
- 7 EF片受ベンドφ150×11° 1/4
- 8 HPPEφ150 11本
- 9 HPPEφ150甲切管3.4m

水路横断箇所



空気弁設置工



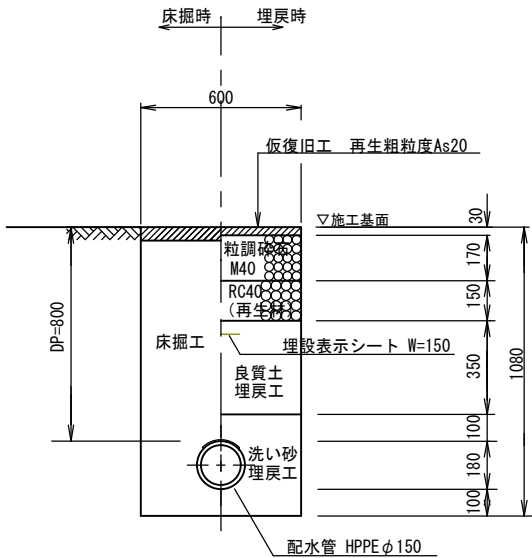
釜石市水道事業所	令和7年度							
	施工箇所		釜石市甲子町第5地割 地内					
	工事名		洞泉地区配水管布設替工事					
	図名		配管図					
	縮尺		1:F					
	令和 年 月 日				全 4 枚中 2			
所長		所長補佐		係長		設計		製図

標準掘削断面図

車道 洞泉1号線

A As舗装部

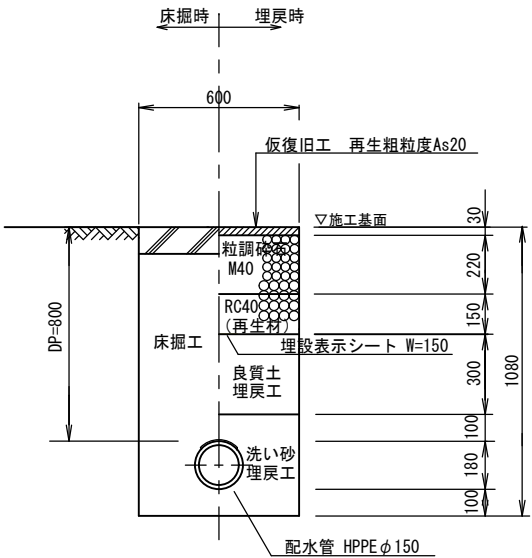
【一次復旧断面】



車道 私有地

B Co舗装部

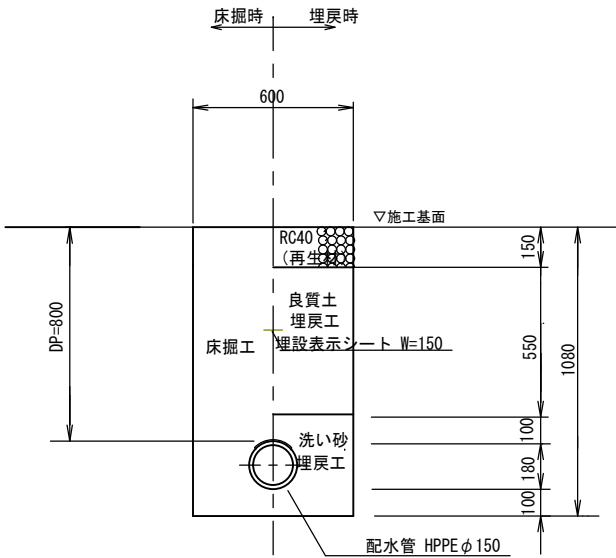
【一次復旧断面】



通路 私有地

C 砂利道

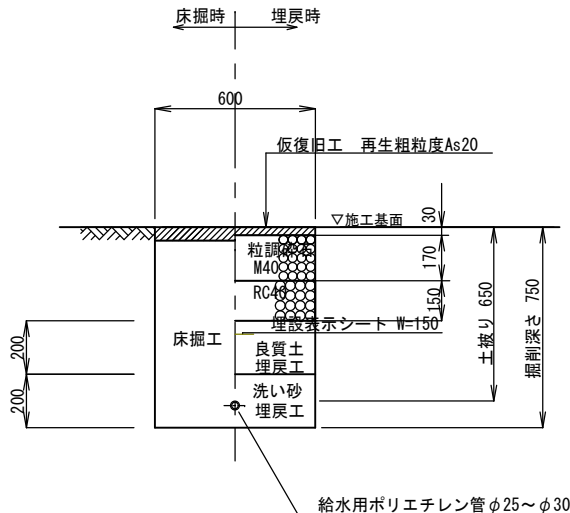
【一次復旧断面】



各戸給水切替部

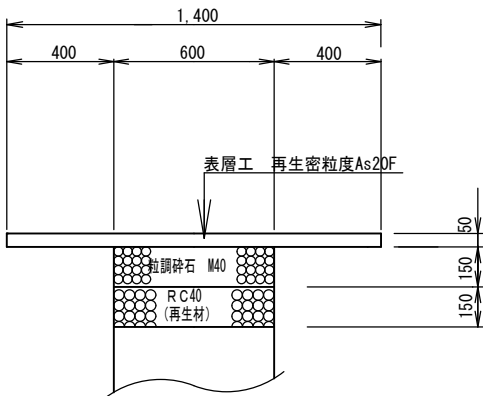
As舗装部

【一次復旧断面】



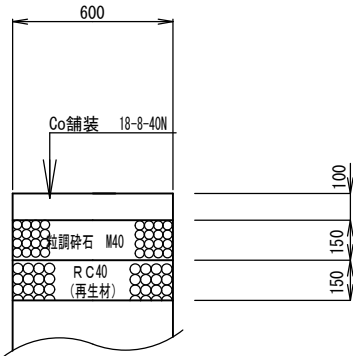
【二次復旧断面】

As舗装部



【二次復旧断面】

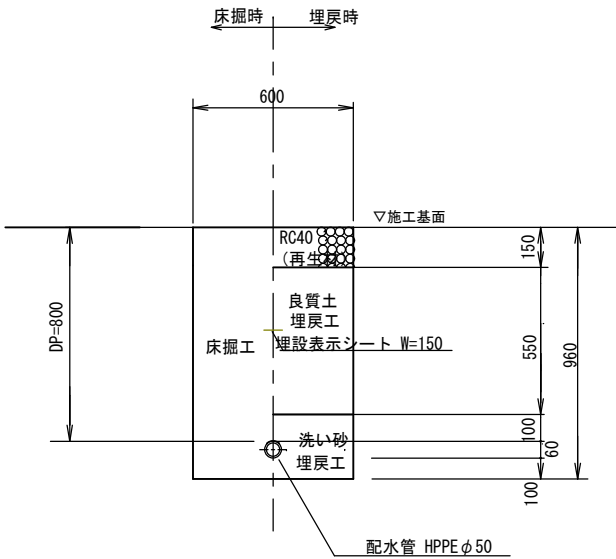
Co舗装部



通路 私有地

砂利道

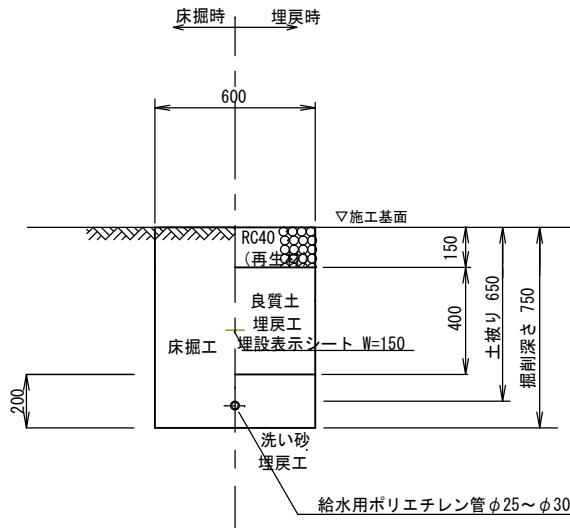
【一次復旧断面】



各戸給水切替部

砂利道

【一次復旧断面】



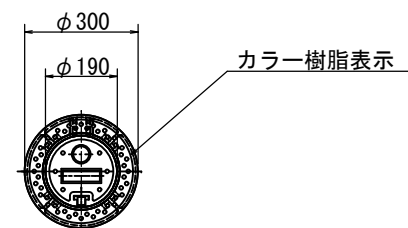
釜石市水道事業所	令和 7 年 度						
	施工箇所	釜石市 甲子町第5地割 地内					
	工事名	洞泉地区送配水管布設替工事					
	図 名	標 準 断 面 図					
	縮 尺	1 : F					
	令和 年 月 日			全 4 枚中 3			
	所長	所長補佐	係長	設計		製図	

## 水道施設標準図

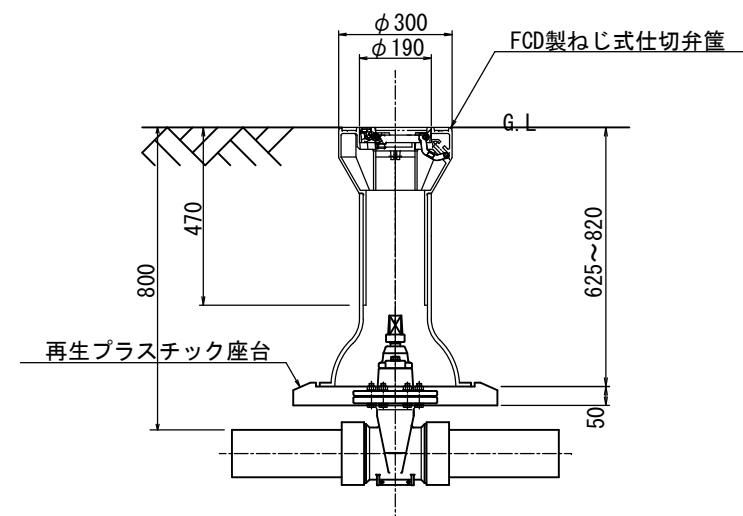
**S = 1:20**

## 仕切弁筐設置図

平面図

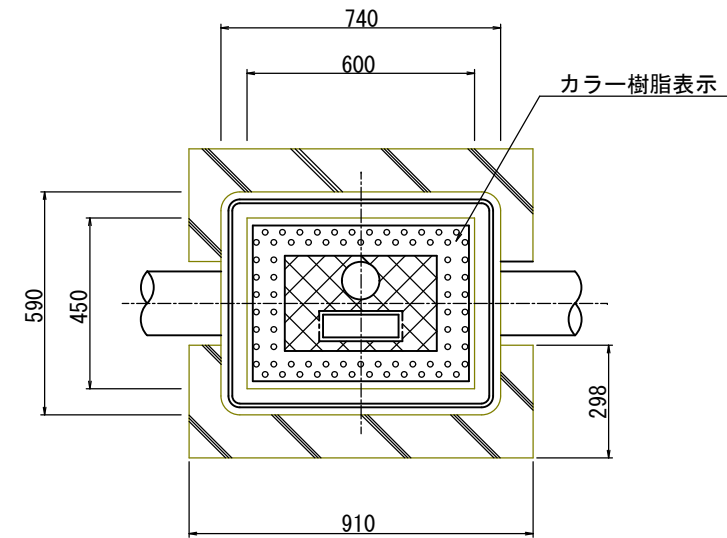


断面図

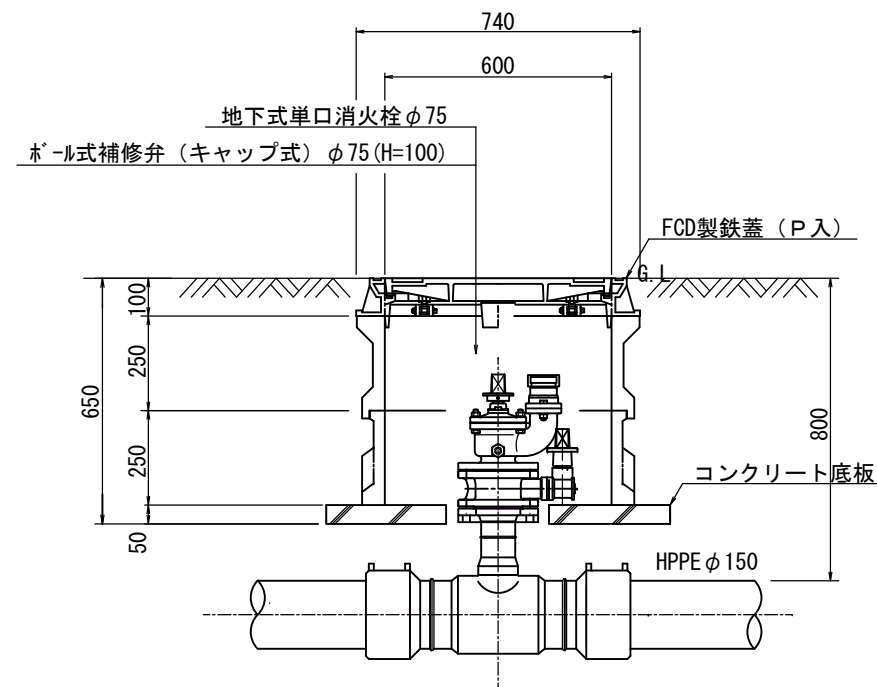


## 消火栓据付標準図

平面図



断面図



金 石 市 水 道 事 業 所	令和 7 年 度									
	施工箇所		金石市甲子町第5地割 地内							
	工 事 名		洞泉地区配水管布設替工事							
	図 名		水 道 施 設 標 準 図							
	縮 尺		1 : F							
	令和 年 月 日					全 4 枚中 4				
	所長		所長補佐		係長		設計		製図	